



**КОМИТЕТ ИМУЩЕСТВЕННЫХ ОТНОШЕНИЙ
АДМИНИСТРАЦИИ ПЕРМСКОГО МУНИЦИПАЛЬНОГО ОКРУГА**

РЕШЕНИЕ

о размещении объектов № 2022

Пермский край
Пермский округ

21.08.2023

Комитет имущественных отношений администрации Пермского муниципального округа разрешает Акционерному обществу «Газпром газораспределение Пермь» (ИНН 5902183841, ОГРН 1025900512670, почтовый адрес: 614000, г. Пермь, ул. Петропавловская, 43)

размещение объекта «Газопровод давлением до 1,2 Мпа, для размещения которого не требуется разрешения на строительство»

на землях государственная собственность на которые не разграничена

на срок 1 год

Местоположение: расположенных по адресу: Пермский край, м.о. Пермский, с. Лобаново, ул. Луговая, к дому 7б.

Приложение: схема предполагаемых к использованию земель или части земельного участка.

Особые условия использования:

1) При установке газопровода учесть параметры ширины проезда улично-дорожной сети, во избежание сужения полосы отвода дороги.

2) При условии получения разрешения на производство земляных работ.

Председатель комитета
имущественных отношений администрации
Пермского муниципального округа



(подпись, печать)

Е.А. Демидова

Схема предполагаемых к использованию земель или части земельного участка

Объект: Газопровод давлением до 1.2 Мпа, для размещения которого не требуется разрешения на строительство

Местоположение: расположенных по адресу: Пермский край, м.о. Пермский, с. Лобаново, ул. Луговая, к дому 7 б

Площадь земель или части земельного участка, кв.м.: 141

Категория земель: земли населенных пунктов

Вид разрешенного использования: -

Описание границ смежных землепользователей:

От точки н1 до точки н2 - земельный участок с кадастровым номером 59:32:0890001:1000

От точки н2 до точки н4 - земельный участок с кадастровым номером 59:32:0890001:5674

От точки н4 до точки н6 - земли общего пользования

От точки н6 до точки н8 - земельный участок с кадастровым номером 59:32:0890001:174

От точки н8 до точки н1 - земли общего пользования


Каталог координат, м

№ точки границы	X	Y
н1	501305.94	2235499.78
н2	501316.12	2235511.09
н3	501317.84	2235513.04
н4	501339.68	2235537.89
н5	501335.00	2235542.46
н6	501332.38	2235539.54
н7	501335.59	2235536.75
н8	501304.09	2235501.44
н1	501305.94	2235499.78

Условные обозначения:



- границы и номер земельного участка, сведения о которых внесены в ЕГРН



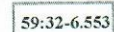
- границы и номер объекта капитального строительства, сведения о которых внесены в ЕГРН



- граница кадастрового квартала



- предполагаемый участок земель, на которых планируется размещение объекта



- зоны с особыми условиями использования территории, сведения о которых внесены в ЕГРН

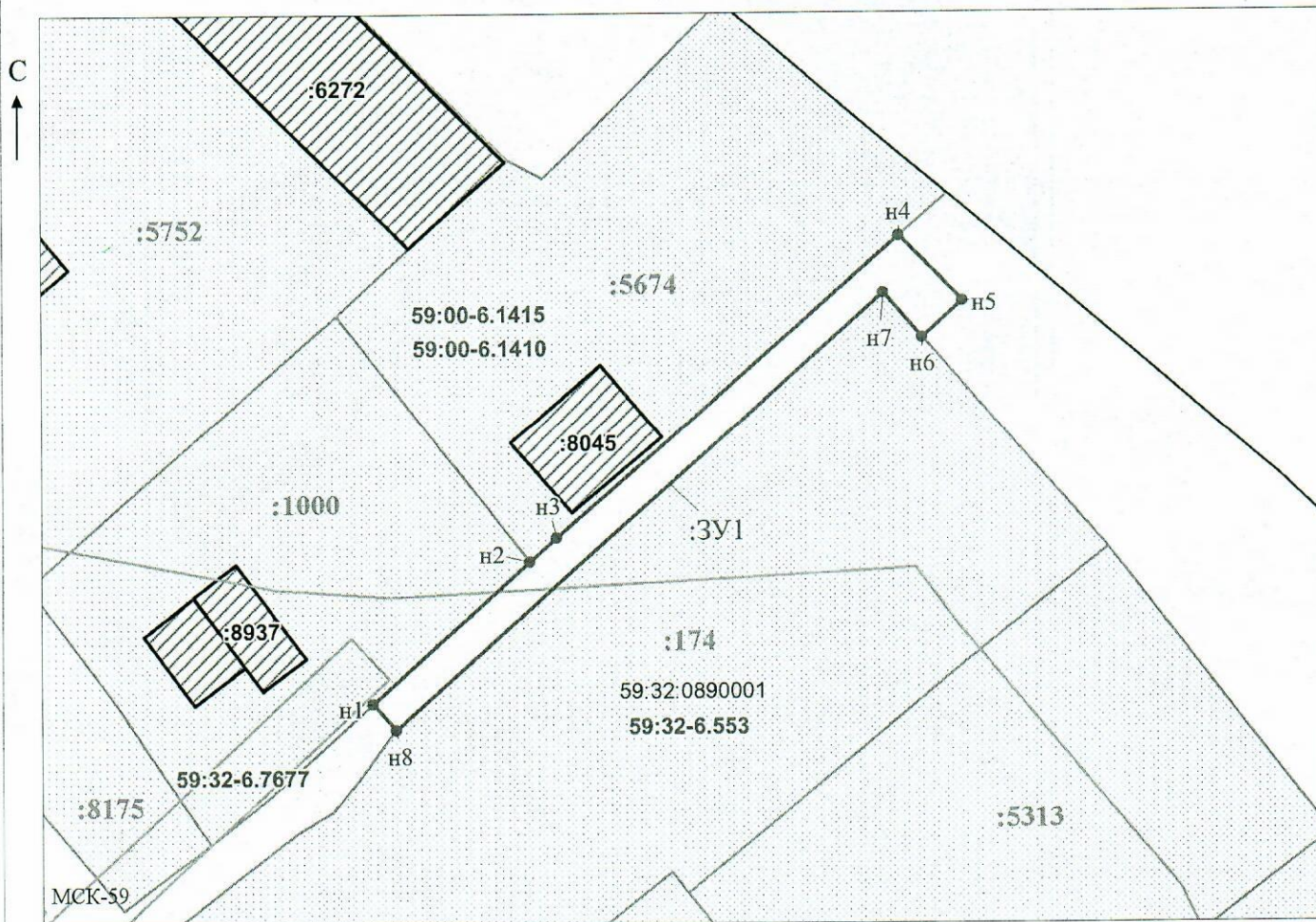


- обозначение запрашиваемого земельного участка



н1 - характеристическая точка границ земель или части земельного участка

59:32:0890001 - номер кадастрового квартала



Масштаб 1:500

Заявитель: _____ / Офишкина И.В.
 МП (подпись, расшифровка подписи)

(для юридических лиц и индивидуальных предпринимателей)